

Lokalgruppemøde – Vildskov
8/12-2021

Dagsorden:

1. Velkomst og præsentation (v. Kim)
2. Moesgård Vildskov – oprids af forløbet siden sidste lokalgruppemøde
3. Moesgård Vildskov – næste skridt
4. Mere Vild Natur syd for Aarhus, jævnfør budget 2022
5. Evt.

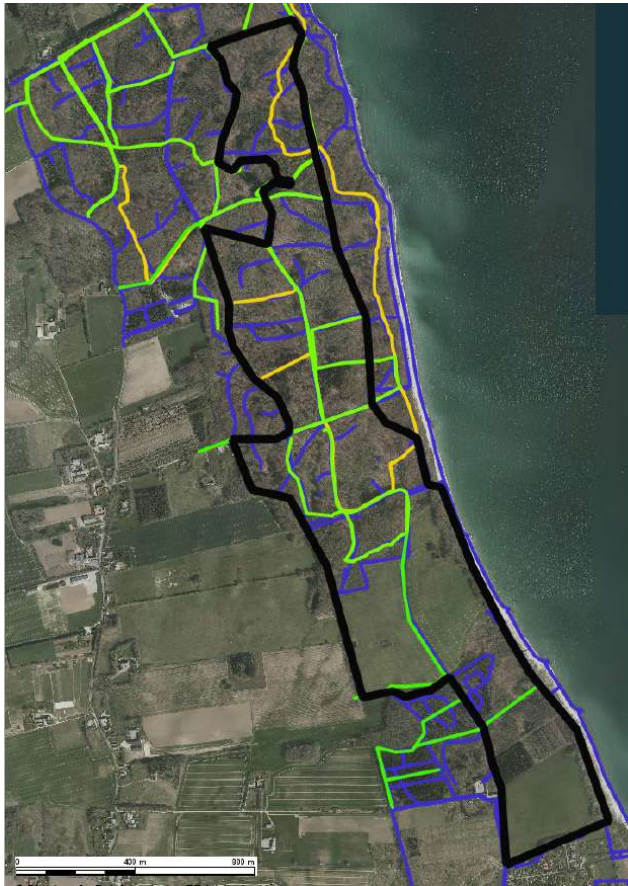
Siden sidst

- Sidste møde i lokalgruppen: 6. oktober 2020
- Maj, 2021: Teknik og Miljø gør forligskredsen opmærksom på, at "Både-og-løsning" ikke er mulig at imødekomme i praksis
- Juni, 2021: Forligskredsen beder Teknik og Miljø om at udarbejde en beskrivelse af alternative scenarier med frist til ultimo august 2021
- 15/9-21: politisk beslutning om at der skal arbejdes videre med scenarie 2a.

Scenarierne

- Oprindelig scenarie 2a – biodiversitetsforbedrende tiltag i Marselisborgskovene men uden skovgræsning
- Scenarie 1: Fløjstrup skov og Mariendal
- Scenarie 2: Lisbjerg skov
- Scenarie 3a: Hørret skov og Vilhelmsborg
- Scenarie 3b: Vilhelmsborg
- Scenarie 3c: Hørret skov

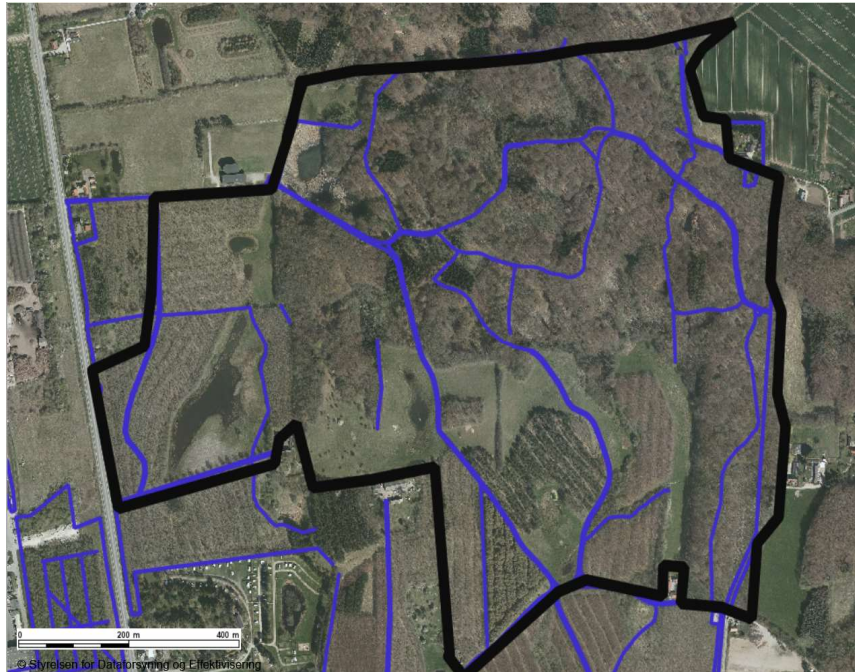
1. Fløjstrup skov og Mariendal (110 ha.)



Muligheder/Problemstillinger:

- Muligheder:
 - Kommunale, åbne arealer kan indgå i projektområdet
 - Stort skovareal giver mange måder at lave afgrænsningen og flytte stierne på
- Problemstillinger:
 - Flere brugerinteresser, blandt andet cykling og ridning
 - Mange krydsningspunkter, herunder flere skovveje

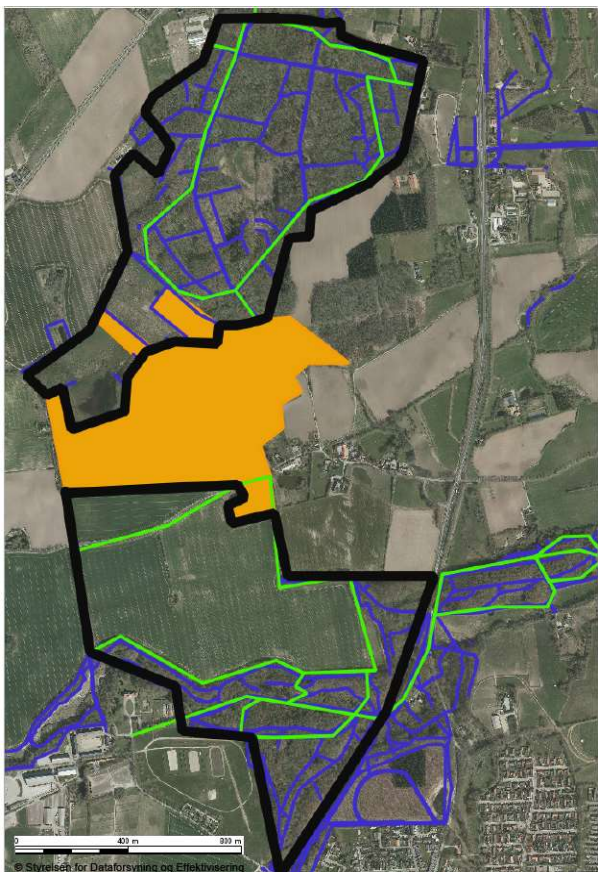
2. Lisbjerg skov (90 ha.)



Muligheder/Problemstillinger:

- Muligheder:
 - Mulighed for at udvide nuværende indhegning ind i skoven
 - Ingen etablerede MTB spor eller rideruter
- Problemstillinger:
 - Mange vandrestier
 - Fødegrundlaget er usikkert (andelen af åbne arealer er forholdsvis begrænset)
 - Større indhegning kan påvirke græsningstrykket (som i øjeblikket er optimal) på de åbne arealer

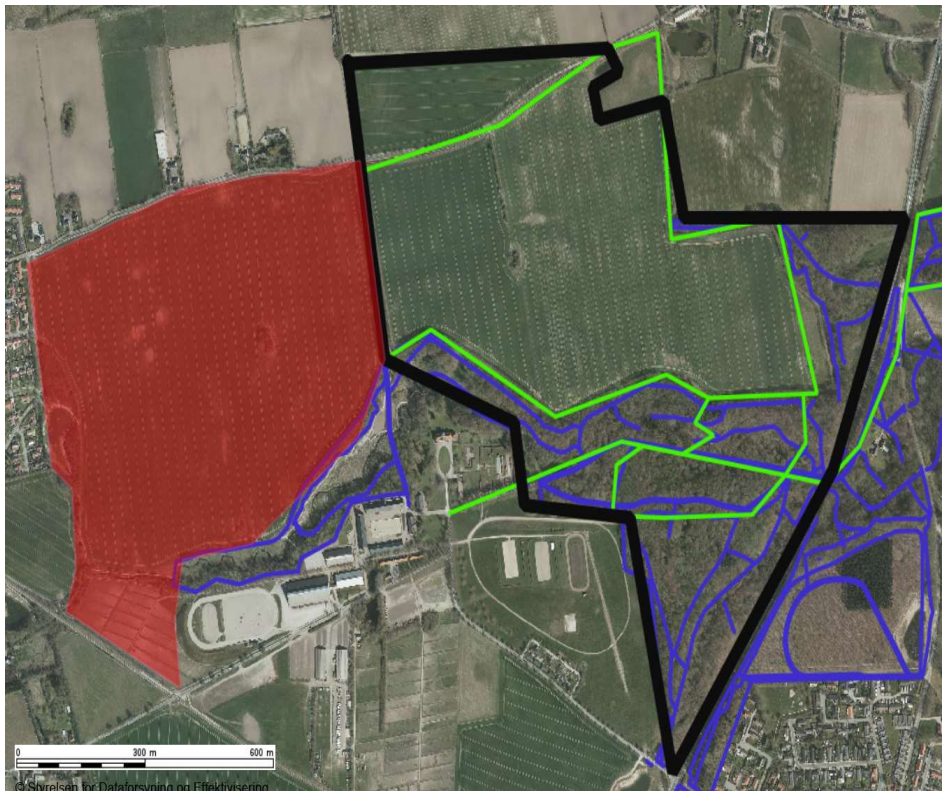
3a. Hørret skov og Vilhelmsborg (215 ha.)



Muligheder/Problemstillinger:

- Muligheder:
 - Der er et højt potentiale til at opnå en vildere natur i området og til at binde de grønne områder bedre sammen
- Problemstillinger:
 - Kræver opkøb af private arealer mellem Hørret skov og Vilhelmsborg
 - Andre problemstillinger, se 3b og 3c

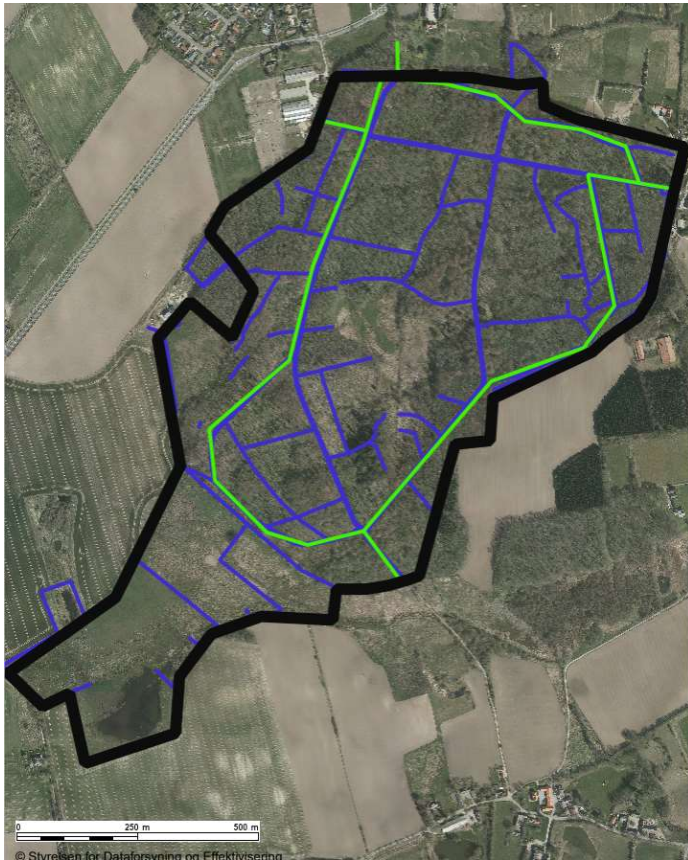
3b. Vilhelmsborg (92 ha.)



Muligheder/Problemstillinger:

- Muligheder:
 - Mulighed for at inddrage tilstødende kommunalt areal mod vest
- Problemstillinger:
 - Mange rideruter og vandrestier i området
 - Andelen af skov og biodiversitetspotentialer er forholdsvis lille
 - Inddragelse af de åbne kommunale arealer skal endeligt afklares + aftale med Vilhelmsborg skal revurderes

3c. Hørret skov (87 ha.)



Muligheder/Problemstillinger:

- Muligheder:
 - En del åbne arealer, hvoraf flere er afgræsset i dag. Nuværende indhegning kan udvides lidt ind i skoven
 - Rigesti vurderes at kunne blive bevaret, evt. flyttes lidt
- Problemstillinger:
 - Kronvildt-bestand, som kan blive påvirket
 - lille potentiale for udvidelse af den nuværende græsning (ift. føderessourcer)
 - ”stilleskov”

Moesgaard Vildskov:

Forligspartierne er enige om at arbejde videre med scenarie 2a som fremlagt af rådmanden.

15/9-2021

Forligspartierne vil i de kommende drøftelser om budgettet for 2022 se positivt på initiativer, der kan realisere de overordnede målsætninger om natur og biodiversitet,.....

15/9-2021

Scenarie 2a: Mere biodiversitet – men uden skovgræsning

- Ingen træproduktion
- Skovene inddeles i zoner, hvor henholdsvis biodiversitet eller friluftsliv prioriteres, men ikke udelukker hinanden
- Mere belastende rekreative aktiviteter kan flyttes og placeres i de dele af skoven, hvor benyttelsen ikke belaster sårbar natur
- Biodiversiteten fremmes ved fremskyndelse af strukturel variation i skovbilledet - bedre plads til fx bundvegetationen, mere dødt ved, genskabelse af det naturlige vandspejl m.m.

Metoder:

- Flere skovenge og åbne arealer
- Flere skovbryn
- Mere vand, større vådområder, vandløbsrestaurering
- Mere stående dødt ved
- Fjernelse af uønskede træarter og uønsket opvækst
- Ellers urørt skovdrift









Budget 2022 – hele naturområdet:

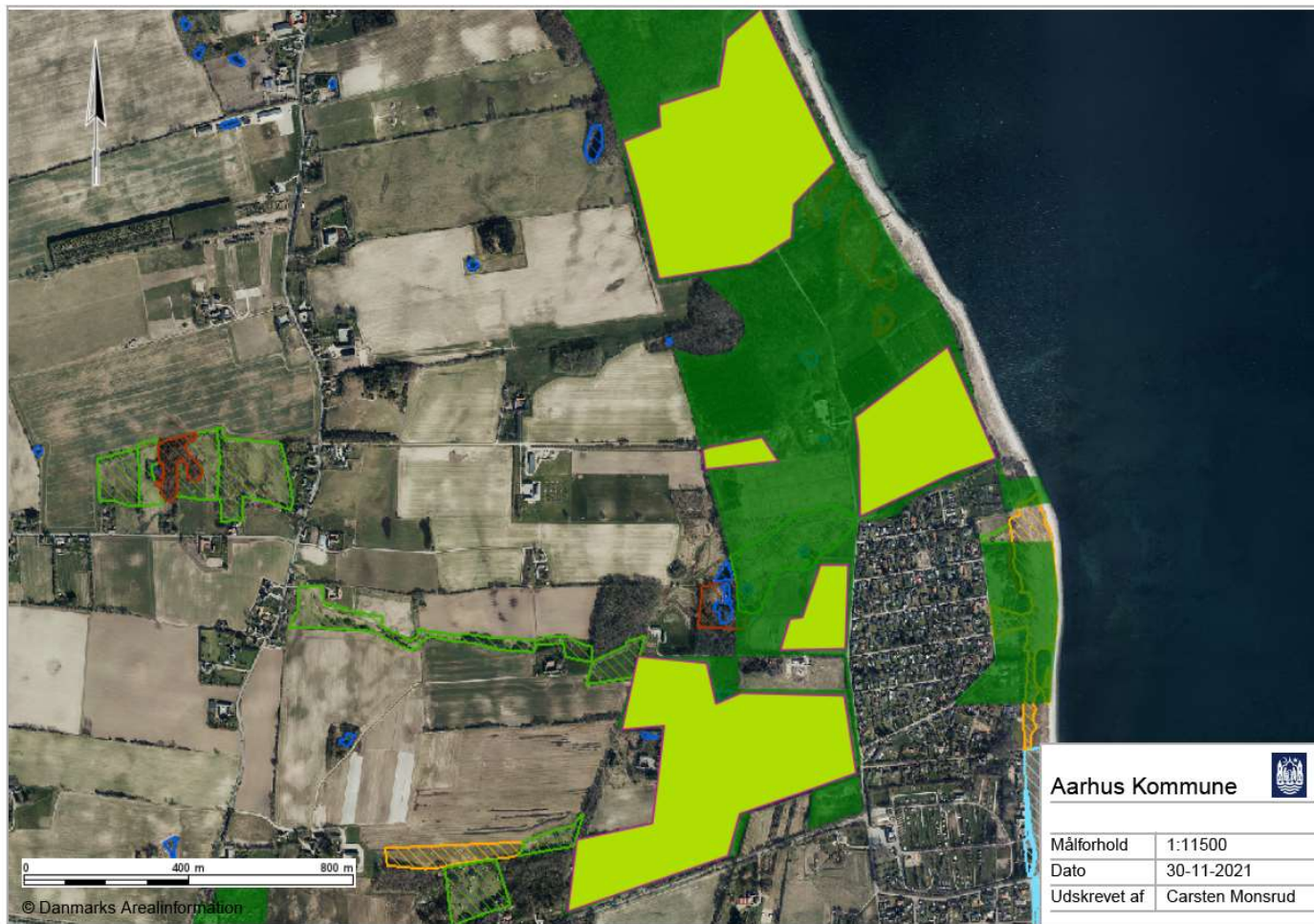
- 75 mio. frem til 2025 – Skov og Naturfond
- Forligspartierne anmoder Teknik og Miljø om at sikre en grundig borgerinddragelse i forhold til nedenstående tiltag og fremsende indstilling om udmøntning af midlerne i Skov- og Naturfonden til forligskredsen senest inden sommerferien 2022.

Grøn kile mellem Beder, Malling og Mårslet

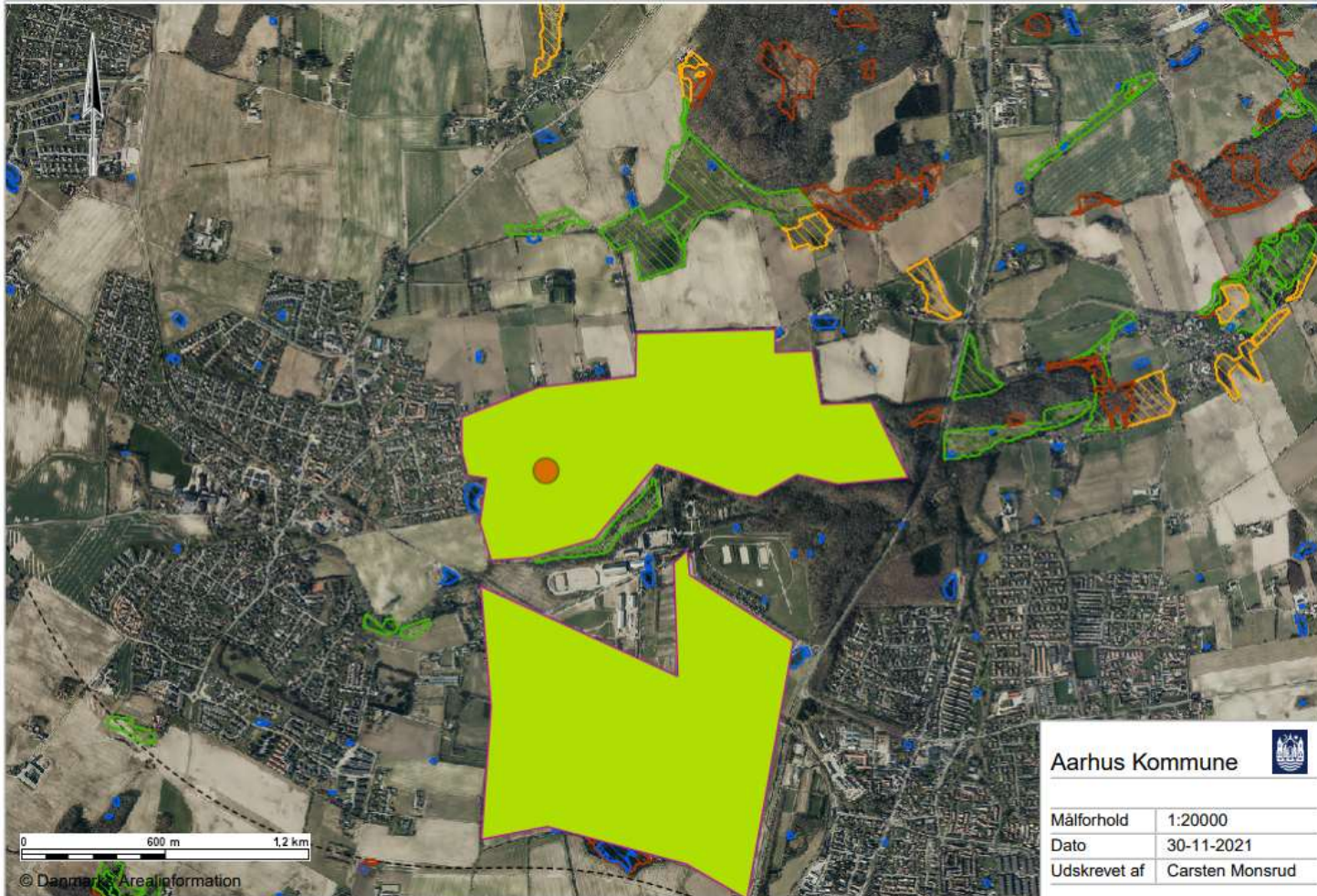
- "et utal af grønne og blå naturområder skal bindes sammen"
- 10 km lang strækning
- Et rigere dyreliv, mere vild natur og bedre mulighed for at opleve den
- Som det første: en effektiv spredningskorridor til kronstyr og andre dyr
- Omdanne både kommunale og private jorde til naturområder
- På sigt: kan videreudvikles til et samlet projekt for en større natur og rekreativ indsats i området

Mere vild natur syd for Aarhus

- 112 ha. syd for Aarhus som ejes af Aarhus Kommune, og som i dag anvendes til landbrug
- Aftalerne for landbrugsjorden skal opsiges
- Arealerne omlægges til natur
- Omlægningen til natur vil sikre en høj biodiversitet samt leveområder til flere udsatte dyrearter



Ca. 50 ha.



Ca. 220 ha.

Grøn ring om Aarhus

”Der er mange potentialer for at styrke naturens mangfoldighed i Aarhus. I dag er der mange indhegnede engarealer med græsning, der grænser op til skovarealer. Forligspartierne ønsker, at forvaltningen løbende arbejder med at udvide græsningsarealerne ind i skovområder, gerne i samarbejde med lokale og borgerdrevne initiativer. Det er centralt for sådanne projekter, at de nyder bred opbakning fra skovens brugere og vurderes til at have potentiale til at styrke biodiversiteten i skovarealet”.



Evt.